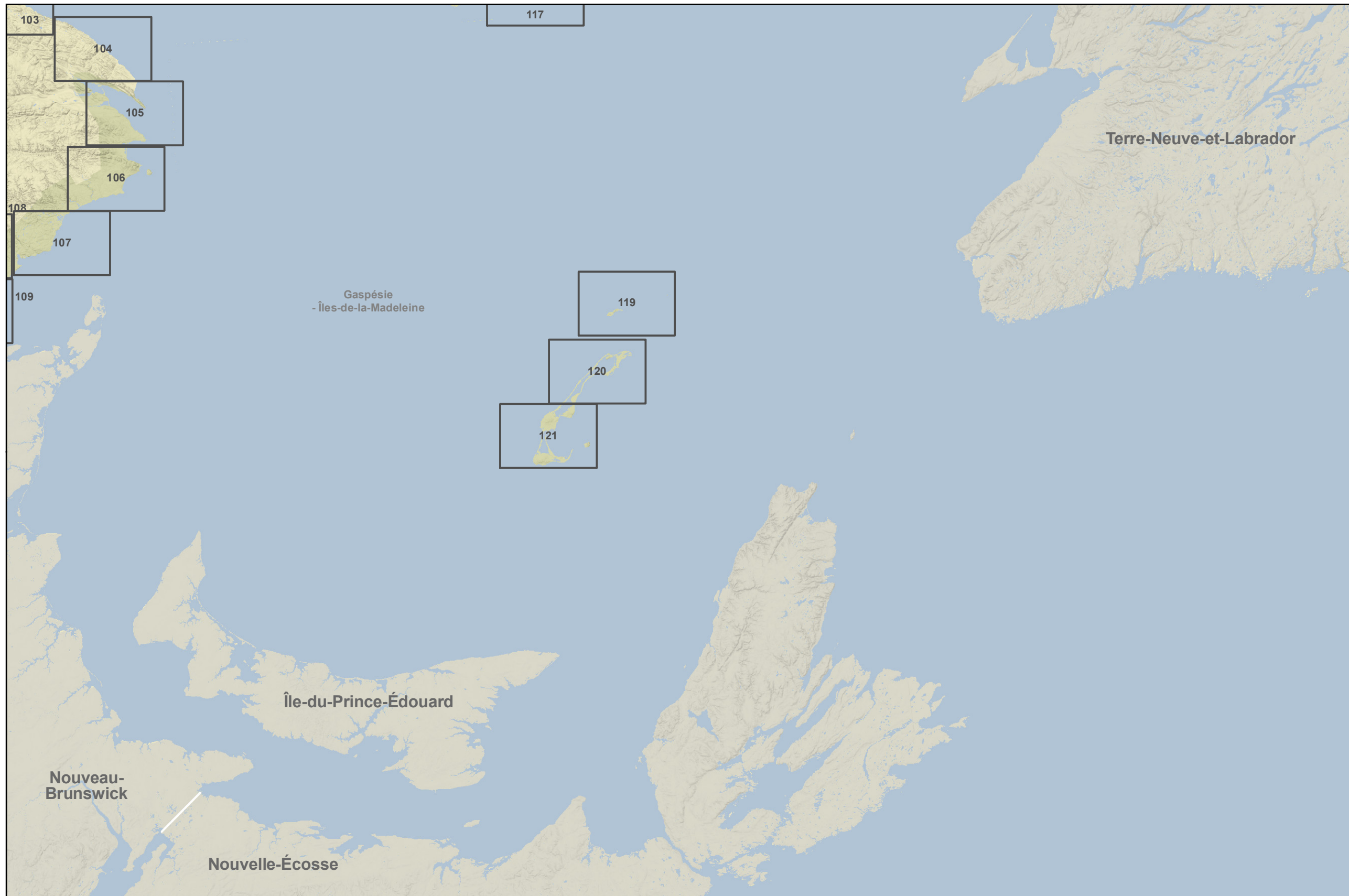
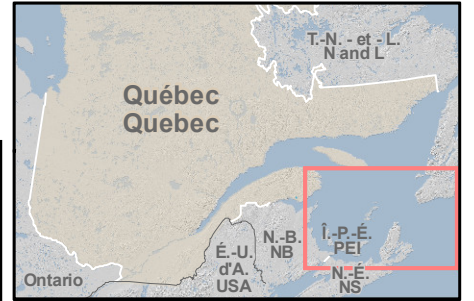


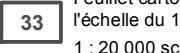


Accès au Saint-Laurent / Access to the St. Lawrence



Golfe Gulf

-  Zone d'intervention prioritaire (ZIP) / Area of Prime Concern (ZIP)
-  07 Feuille cartographique à l'échelle du 1 : 63 000, et 1 : 125 000
1 : 63 000 and 1 : 125 000 scale mapsheet
-  33 Feuille cartographique à l'échelle du 1 : 20 000
1 : 20 000 scale mapsheet

Août / August 2013

Réalisé par
Travaux publics et Services gouvernementaux
Canada - Région du Québec

Design and production
Public Works and Government Services Canada -
Quebec region

